



# LAST GEAR EERBEEK

## Clubweekend Gieten

### Routeboek

Versie: 1.1  
Datum: 5 September 2024  
Auteur: Rob Hartgers



## Inhoudsopgave

1.0 Gieten Gasselte 40 km .....	4
1.1 Gieten Gasselte Grolloo 57 km .....	6
2.0 Anloo ingekort 34 km .....	8
2.1 Anloo 48 km .....	10
2.2 Anloo Zuidlaren 65 km .....	12
3.0 Zuidlaren 30 km .....	14
3.1 Gieten Anloo Gasselte 38 km .....	16
4.0 Exloo 70 km .....	18
4.1 Gieten Gasselte Exloo 97 km .....	20
5 Hunebed Highway RACE 135km .....	22
Alle Routes .....	24

## 1.0 Gieten Gasselte 40 km

De redelijk uitdagende route voert grotendeels door de bossen van Staatsbosbeheer. Er wordt van diverse soorten paden gebruik gemaakt. Wat bredere zandpaden, prachtige bochtige singletracks en korte klimmetjes wisselen elkaar af. Gebruik van verharde wegen wordt tot een absoluut minimum beperkt.

Ondanks dat het in Drenthe relatief vlak is hebben de routebouwers goed gebruik gemaakt van aanwezige heuveltjes en glooiingen. Zo zijn de oevers van twee voormalige zandafgravingen volop benut. De paden die hier zijn gecreëerd zijn voorzien van enkele flinke klimmetjes met als beloning een mooi uitzicht over het blauwe water.

Het gehalte aan singletracks in de route is hoog, zo is naar/langs de N34 bij Gasselte een prachtige flowtrail gemaakt. Om de snelheid vast te houden zijn verspreid over de route kombochten gebruikt.

De omgeving is afwisselend. Het ene moment rijd je midden in het bos, het volgende langs een weiland of over de hei. Zo af en toe worden wandelpaden en ruiterspaden gekruist. Maar dit hoeft geen problemen op te leveren, blijf vriendelijk naar de andere gebruikers van de natuur.

Er zijn 2 mogelijkheden om de route in te korten. Dit wordt met het zwarte MTB-teken aangegeven.

### Technische gegevens:

<b>Moeilijkheid:</b>	Gemiddeld
<b>Conditie:</b>	Gemiddeld
<b>Lengte:</b>	40,39 km
<b>Stijging:</b>	464 m

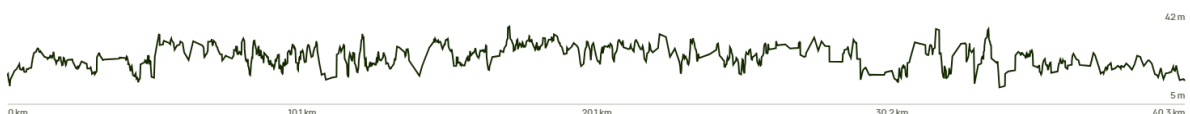
### Donatie



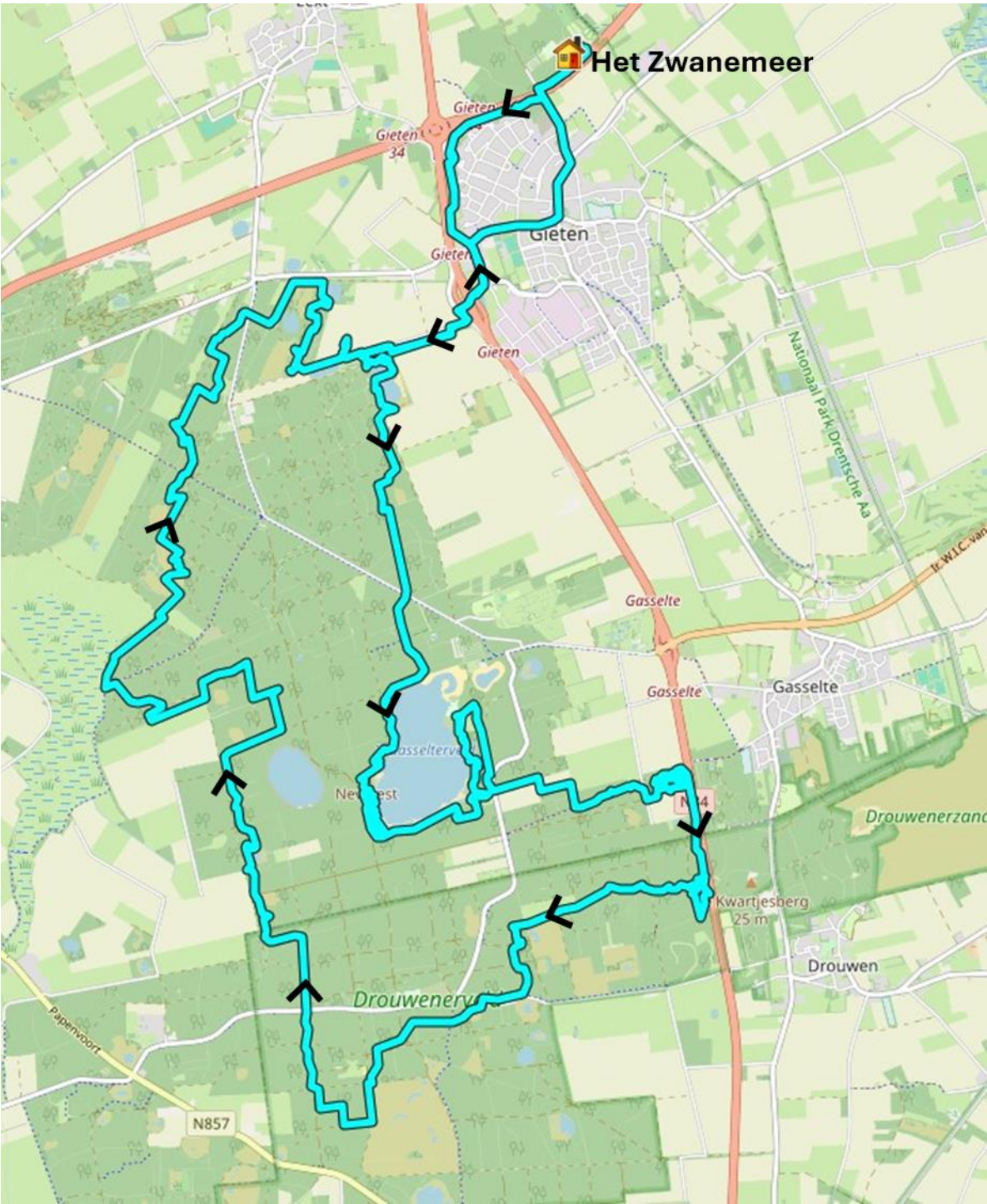
Voor deze route is geen vignet verplicht, echter wordt een (jaarlijkse) vrijwillige bijdrage zeer op prijs gesteld. Van de opbrengst kan de route onderhouden worden. De onderhoudsgroep(en) bestaan volledig uit vrijwilligers, rijders zoals jij. Wil je ook af en toe meehelpen? Meld je dan aan.

Scan de QRcode met de camera van je telefoon, open de betaallink en maak je donatie over. Je kunt ook op de QRcode klikken om een betaallink te openen.

### Hoogteprofiel:



Kaart



## 1.1 Gieten Gasselte Grolloo 57 km

Deze route is route 1.0 met daaraan toegevoegd de trail van Grolloo van 15km.

De 15 kilometer lange mountainbikeroute nabij Grolloo bestaat voornamelijk uit singletracks. De route is voor iedere mountainbiker goed te doen is. Halverwege het parkoers zit een uitdagende bult. Beginnende mountainbikers worden er omheen geleid.

Er is een verbindingsroute met de route in Gieten/Gasselte gemaakt.



### Technische gegevens:

<b>Techniek:</b>	Gemiddeld
<b>Conditie:</b>	Goed
<b>Lengte:</b>	54,70 km
<b>Stijging:</b>	664 m

### Hoogteprofiel:



Kaart



## 2.0 Anloo ingekort 34 km

Deze route is de ingekorte versie van de hele Anloo route die 48km is.

De route is gelegen in het noordelijke deel van de provincie Drenthe. Het is de route bouwers gelukt hier een afwisselende 39 kilometer lange route te realiseren (+9 kilometer aan en af rijden van de Camping).

Deze route gaat onder meer langs de Boswachterij Anloo en over het Balloërveld. Langs de route tref je grafheuvels aan. Deze heuvels zijn beschermde archeologische monumenten. Behandel deze met respect.

### Technische gegevens:

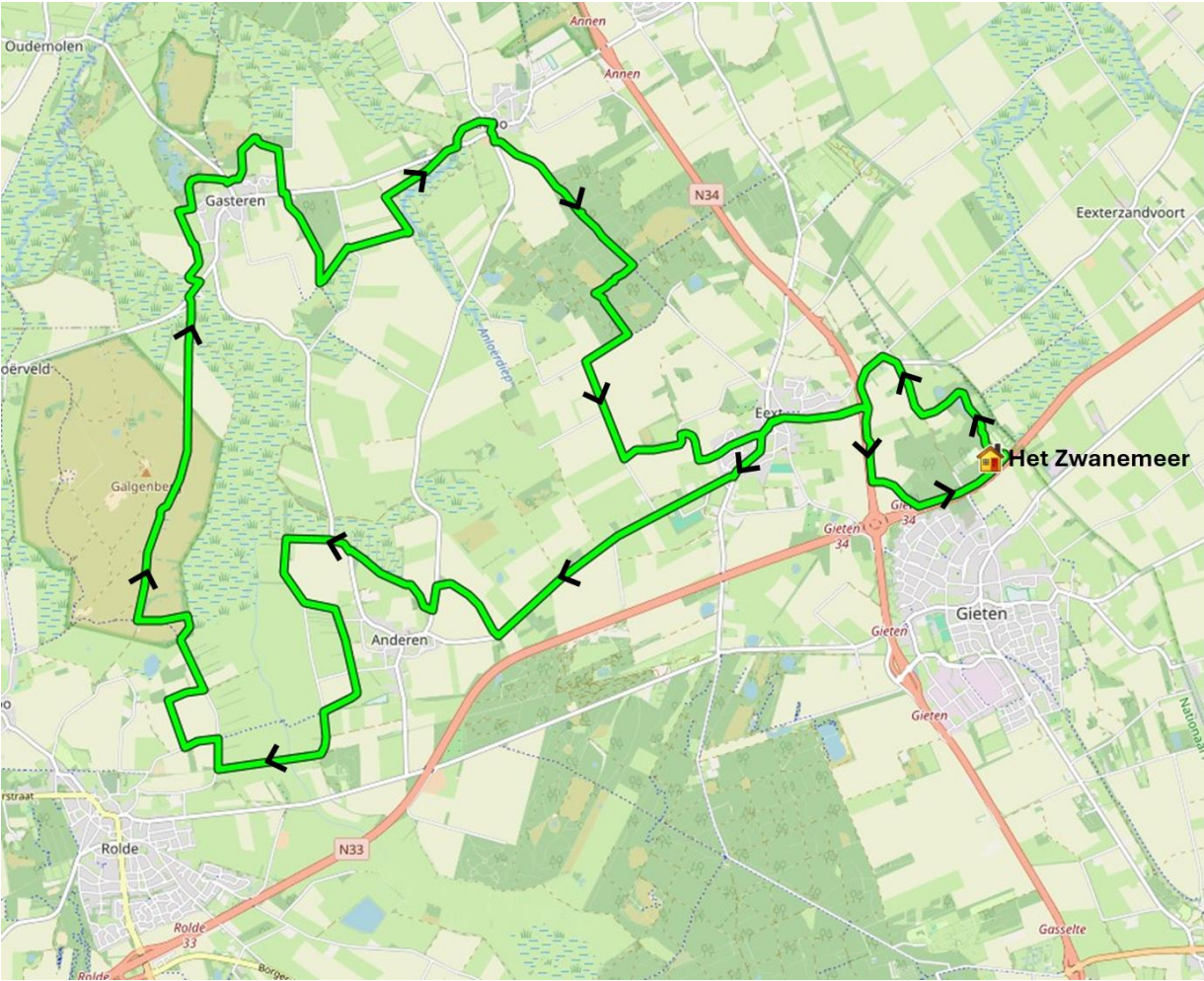
<b>Techniek:</b>	Makkelijk
<b>Conditie:</b>	Licht
<b>Lengte:</b>	34,18 km
<b>Stijging:</b>	283 m

### Hoogteprofiel:





Kaart



## 2.1 Anloo 48 km

De route is gelegen in het noordelijke deel van de provincie Drenthe. Het is de route bouwers gelukt hier een afwisselende 39 kilometer lange route te realiseren (+9 kilometer aan en af rijden van de Camping).

Deze route gaat onder meer langs de Boswachterij Anloo en over het Balloërveld. Langs de route tref je grafheuvels aan. Deze heuvels zijn beschermde archeologische monumenten. Behandel deze met respect.

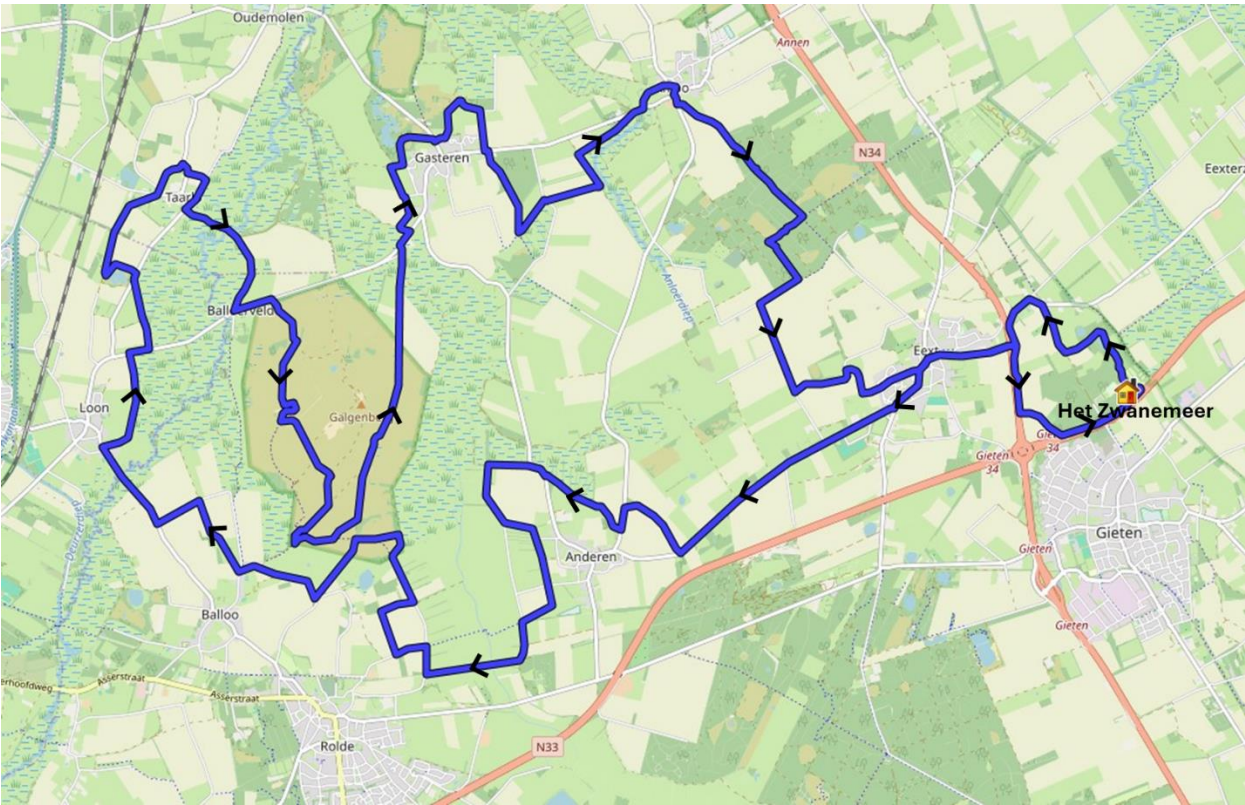
### Technische gegevens:

<b>Techniek:</b>	Makkelijk
<b>Conditie:</b>	Gemiddeld
<b>Lengte:</b>	47,09 km
<b>Stijging:</b>	416 m

### Hoogteprofiel:



Kaart



## 2.2 Anloo Zuidlaren 65 km

Dit is de mountainbikeroute van Anloo met daaraan vast route Zuidlaren van 15 kilometer.

**LET OP!** De route van Zuidlaren is tegen de klok in, route Anloo is met de klok mee!

De mountainbikeroute Zuidlaren (Drentsche Aa Noord) doorkruist het noordelijke deel van Nationaal Park Drentsche Aa. Het best bewaarde beek- esdoornlandschap van West-Europa. Een groot deel van de route is aangelegd in de Strubben-Kniphorstbosch, een uniek stuk natuur en landschap tussen Schipborg, Anloo en Annen. Het is het enige archeologische reservaat van Nederland. Je vindt er een grote dichtheid aan archeologische monumenten. Twee hunebedden, ongeveer zestig grafheuvels en eeuwenoude veldwegen trekken hun sporen over de heide en door het bos. Het gebied wordt door schapen en Drentse heidekoeien begraasd.

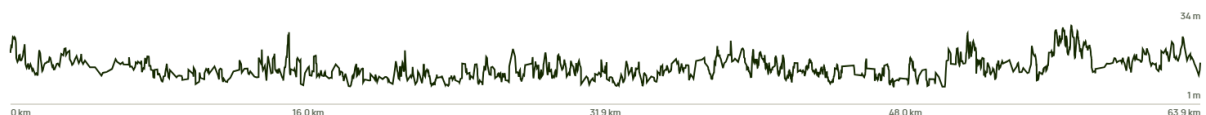
De mountainbikeroute bestaat uit een noordelijke en een zuidelijke lus en heeft een totale lengte van ruim 15 kilometer. De route bevat singletracks met mooie flowsecties, maar ook brede zandpaden, welke kenmerkend zijn voor de Drentse mountainbike beleving. Op diverse locaties liggen mooi gebouwde kuipbochten en kleine heuvels. Om te voorkomen dat het parcours over eeuwenoude karrensporen zou gaan, is een vlonder van bijna 40 meter lengte gebouwd. De rock garden in het parcours is gebouwd met 24 ton rotsen. Een gedeelte van de singletracks is met elkaar verbonden door verharde wegen welke onder andere een uniek uitzicht geven over het beekdallandschap. Deze route is te combineren met de route Zuidlaren (Dennenoord).



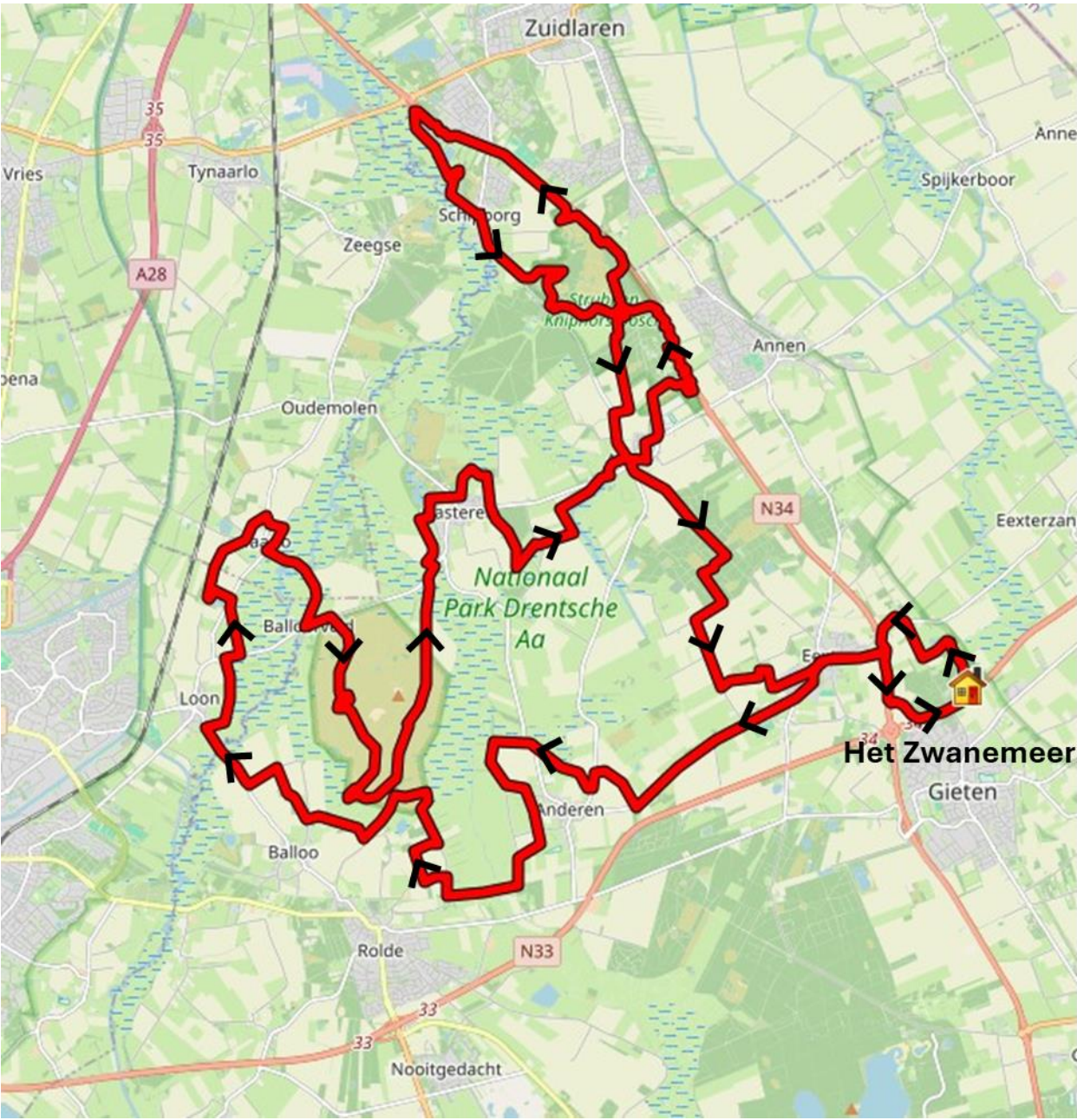
### Technische gegevens:

<b>Techniek:</b>	Gemiddeld
<b>Conditie:</b>	Goed/Zwaar
<b>Lengte:</b>	64,06 km
<b>Stijging:</b>	567 m

### Hoogteprofiel:



Kaart



## 3.0 Zuidlaren 30 km

Deze route is alleen de route van Zuidlaren (15 kilometer) met daarn een aan- en afrijroute aan vast van en naar de camping.

De mountainbikeroute Zuidlaren (Drentsche Aa Noord) doorkruist het noordelijke deel van Nationaal Park Drentsche Aa. Het best bewaarde beek- esdoornlandschap van West-Europa. Een groot deel van de route is aangelegd in de Strubben-Kniphorstbosch, een uniek stuk natuur en landschap tussen Schipborg, Anloo en Annen. Het is het enige archeologische reservaat van Nederland. Je vindt er een grote dichtheid aan archeologische monumenten. Twee hunebedden, ongeveer zestig grafheuvels en eeuwenoude veldwegen trekken hun sporen over de heide en door het bos. Het gebied wordt door schapen en Drentse heidekoeien begraasd.

De mountainbikeroute bestaat uit een noordelijke en een zuidelijke lus en heeft een totale lengte van ruim 15 kilometer. De route bevat singletracks met mooie flowsecties, maar ook brede zandpaden, welke kenmerkend zijn voor de Drentse mountainbike beleving. Op diverse locaties liggen mooi gebouwde kuipbochten en kleine heuvels. Om te voorkomen dat het parcours over eeuwenoude karrensporen zou gaan, is een vlonder van bijna 40 meter lengte gebouwd. De rock garden in het parcours is gebouwd met 24 ton rotsen. Een gedeelte van de singletracks is met elkaar verbonden door verharde wegen welke onder andere een uniek uitzicht geven over het beekdallandschap. Deze route is te combineren met de route Zuidlaren (Dennenoord).

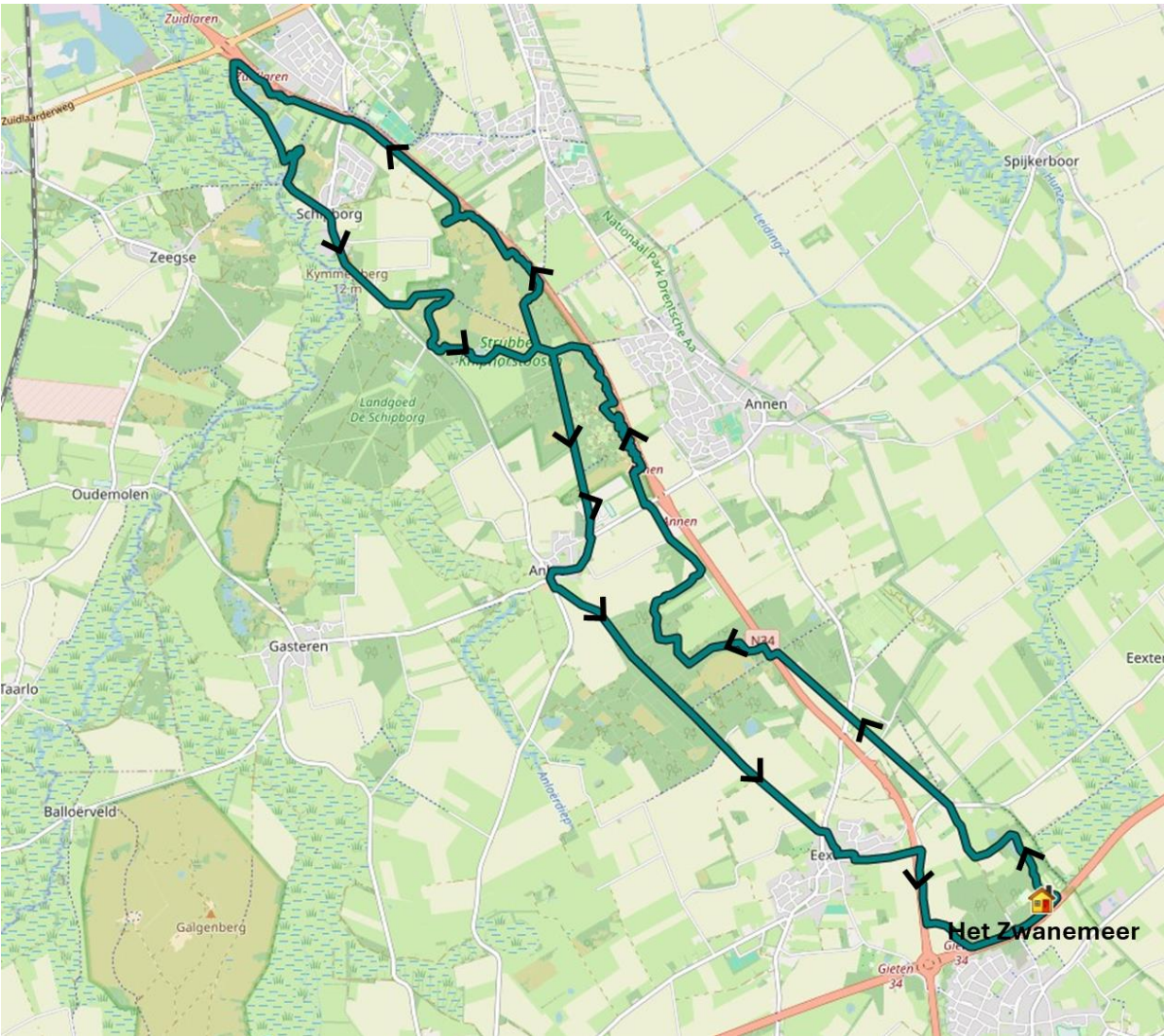
### Technische gegevens:

<b>Techniek:</b>	Makkelijk
<b>Conditie:</b>	Licht
<b>Lengte:</b>	29,01 km
<b>Stijging:</b>	257 m

### Hoogteprofiel:



Kaart



### 3.1 Gieten Anloo Gasselte 38 km

Deze route is een samenvoeging van de onderkant van de route van Anloo (2.1) en de bovenkant van de route van Gasselte (1.0). De delen zijn met elkaar verbonden middels de verbindingsroute om Rolde. Hiermee is een nieuwe variatie van een kleine 40 kilometer ontstaan.

#### Technische gegevens:

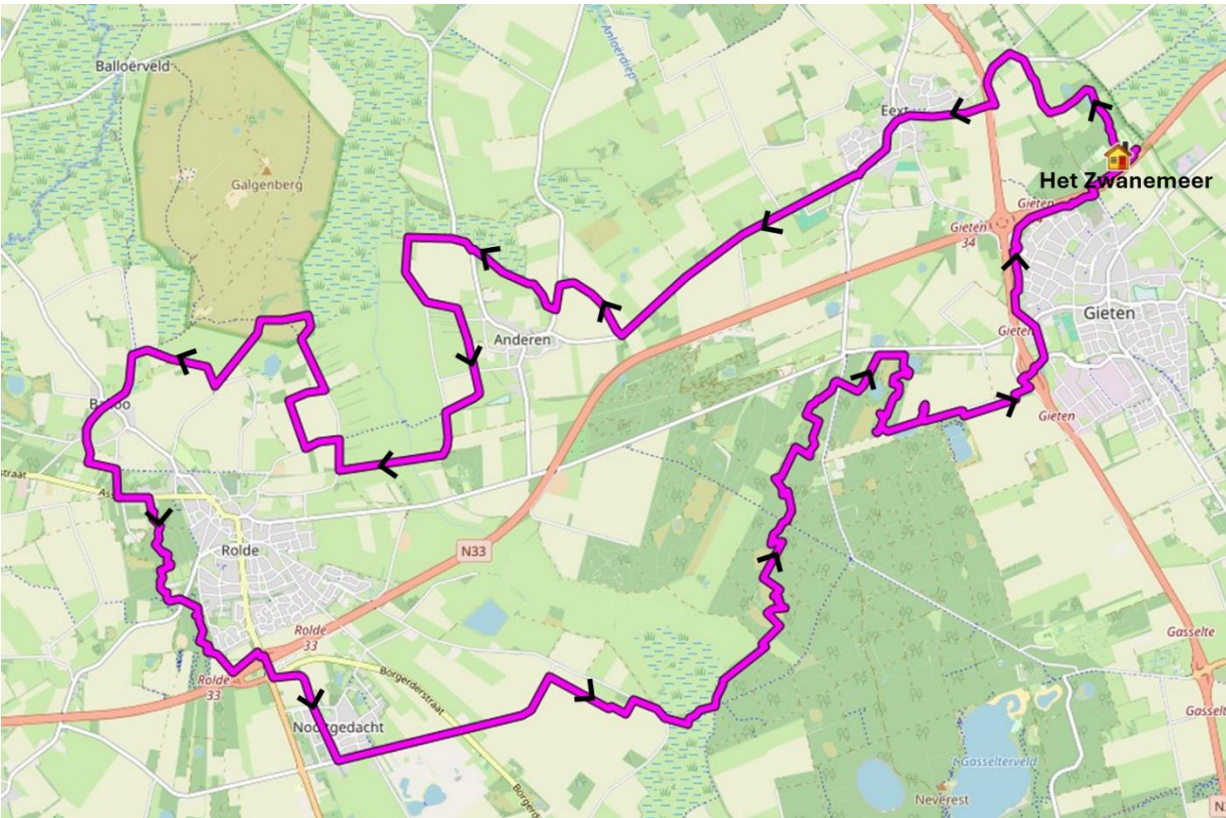
<b>Techniek:</b>	Gemiddeld
<b>Conditie:</b>	Gemiddeld
<b>Lengte:</b>	37,31 km
<b>Stijging:</b>	343 m

#### Hoogteprofiel:





Kaart



## 4.0 Exloo 70 km

Voor de liefhebbers van langere afstanden een route van Gieten naar de mountainbikeroute van Exloo. Via verbindingsroutes gaat de route van Gieten naar de start van de route bij Ees.

De route van Exloo is gelegen op de Drentse Hondsrug in de boswachterij Exloo en is 37,2 kilometer lang. De boswachterij bestaat uit productiebos en stormbos. Dit bos wordt zo genoemd omdat van de omgewaaiden bomen de wortels nog gedeeltelijk in de grond vastzitten en hieruit de takken weer uitgroeien tot nieuwe bomen. Langs beide routes liggen vele grafheuvels. Deze heuvels zijn beschermde archeologische monumenten. Behandel deze heuvels met respect.

De route begint bij het hunebed. Al snel rijd je langs een ijsbaan. Na een lus rijd je terug en kun je kiezen tussen een zandweg of het fietspad om even bij te komen. Dan fiets je langs een smal pad naar een open landschap aan de westzijde van de route.

Even voorbij de camping maakt een oud motorcrosscircuit deel uit van de route. Op dit 1,2 kilometer lange gedeelte kun je de stuurtechniek even flink oefenen. Natuurlijk kun je op dit technische gedeelte een aantal rondjes extra maken.

Ook is het op dit punt mogelijk om via de verkortingsroute terug te keren naar het startpunt.

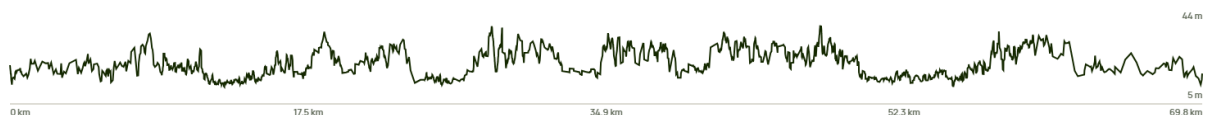
Vervolg je route dan kom je terecht op landbouwpaden achter het dorp Ees, richting oostzijde van de route. Het hoogteverschil laat zien dat je hier op de Hondsrug bent. Via een zandhelling op het Hooge Veld rijd je nu terug naar Exloo.

Via een twee kilometer lange verbindingsroute kun je vanaf hier ook naar de route in het Hunzebos (5 kilometer). Een kleine maar aantrekkelijke route. De route begint met twee klimmetjes en een kleine downhill. Daar gaat de route verder over een steil spoor naar het riviertje de Hunze. Door het veengebied blijft het water hier langer liggen dan op het zand van de noordelijke lus.

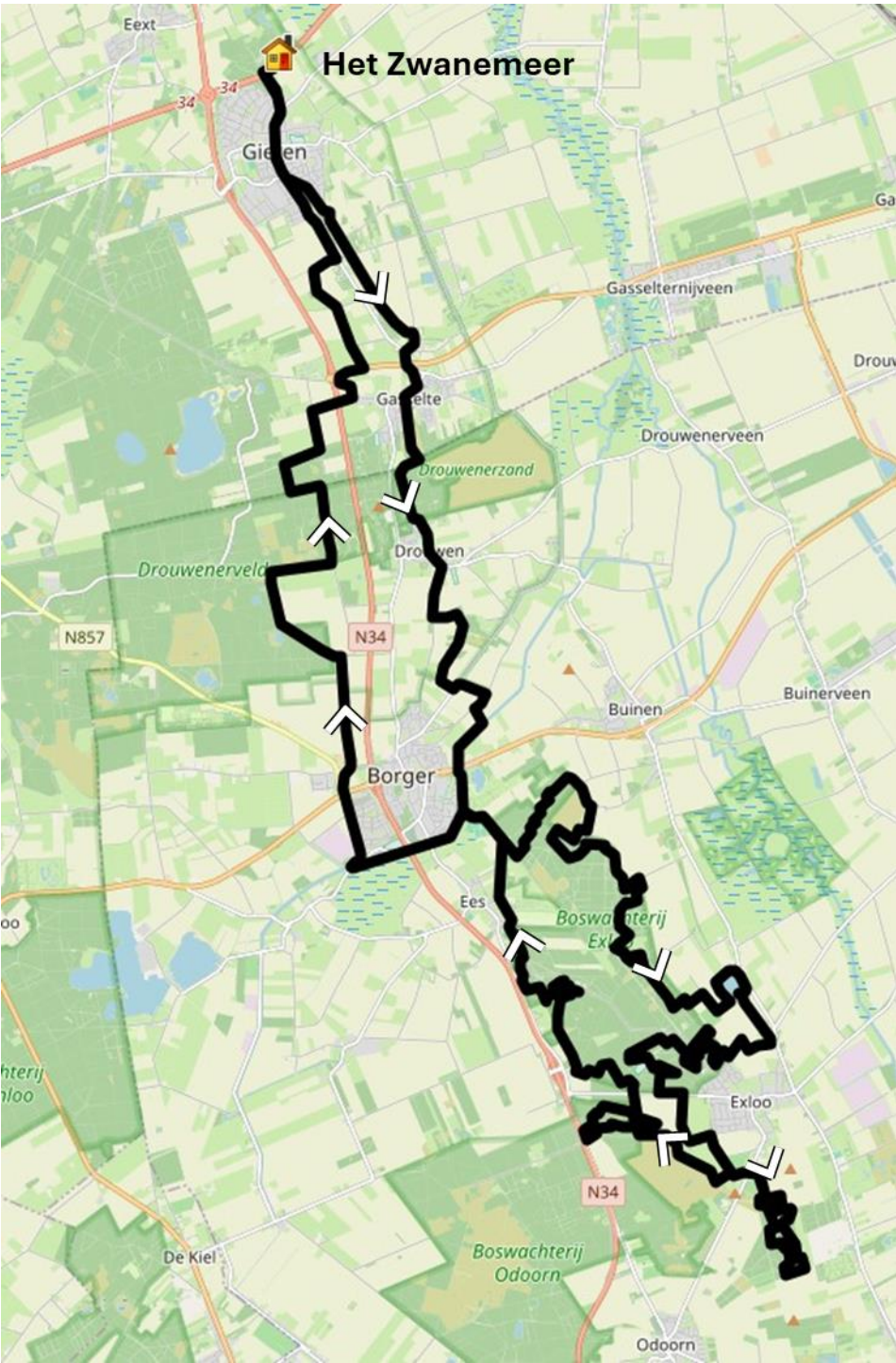
### Technische gegevens:

<b>Techniek:</b>	Gemiddeld
<b>Conditie:</b>	Zwaar
<b>Lengte:</b>	69,98 km
<b>Stijging:</b>	665 m

### Hoogteprofiel:



Kaart



## 4.1 Gieten Gasselte Exloo 97 km

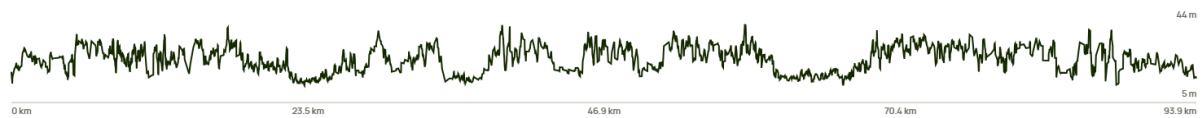
Wil je 1000 (-1) hoogtemeters maken in Drenthe, dat kan. Moet je alleen iets langere afstand rijden..

Deze route verbindt de routes van Gieten-Gasselte met route Exloo, totaal een kleine 100 kilometer.

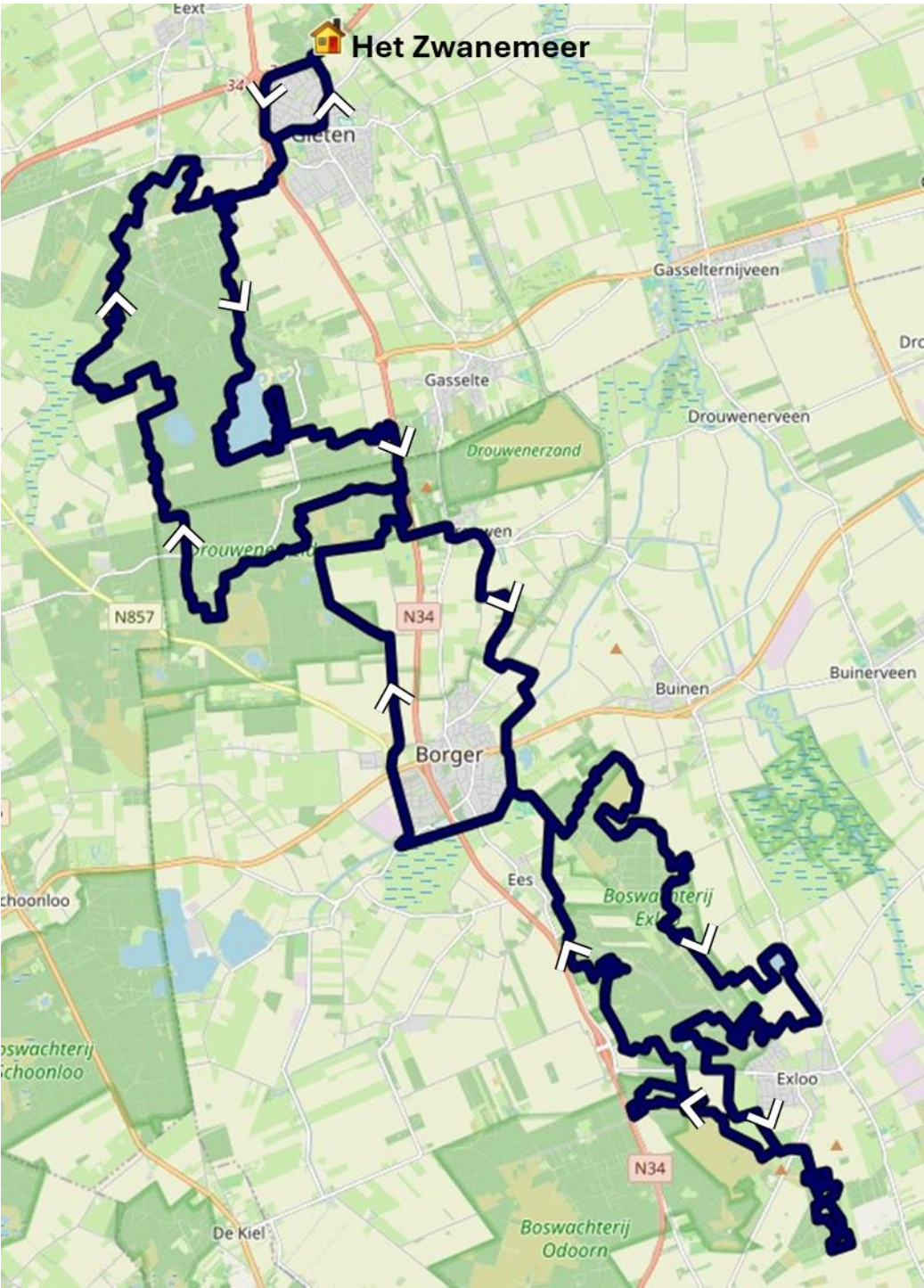
### Technische gegevens:

<b>Techniek:</b>	Gemiddeld
<b>Conditie:</b>	Zwaar
<b>Lengte:</b>	94,12 km
<b>Stijging:</b>	999 m

### Hoogteprofiel:



Kaart



## 5 Hunebed Highway RACE 135km

Speciaal voor de **racefietsers** onder ons is er ook een rondje voor de racefiets, de Hunebed Highway!

Deze route brengt je naar typische brinkdorpen, Saksische boerderijen en een enkele keienstrook. Maar vooral: goede wegen waarop je lekker kunt doortrappen – dan giet 't haast vanzölf! Vanuit Assen fiets je zo de rust en ruimte binnen. Rolde, Anderen, Eext: stuk voor stuk esdorpen die niet op een ansichtkaart zouden misstaan. Niet verwonderlijk; je bent hier in Nationaal Park Drentsche Aa, een oeroud cultuurlandschap. Klinkers en asfalt wisselen elkaar regelmatig af. De kilometers langs de N34 – door Drenten omgedoopt tot ‘Hunebed Highway’ – tikken in rap tempo weg. Bij Ees duik je het bos in en maak je kennis met de flinten, de Drentse tegenhangers van kasseien. Een verplichte stop is Hunebed D30. Verder gaat het over brede paden van glad asfalt. Het licht golvende landschap trekt in rap tempo aan je voorbij. Weides lopen naadloos over in woeste gronden. Langs de randen van Nationaal Park Dwingelderveld trap je via Dwingeloo weer terug naar Assen. En, ging het haast vanzelf?

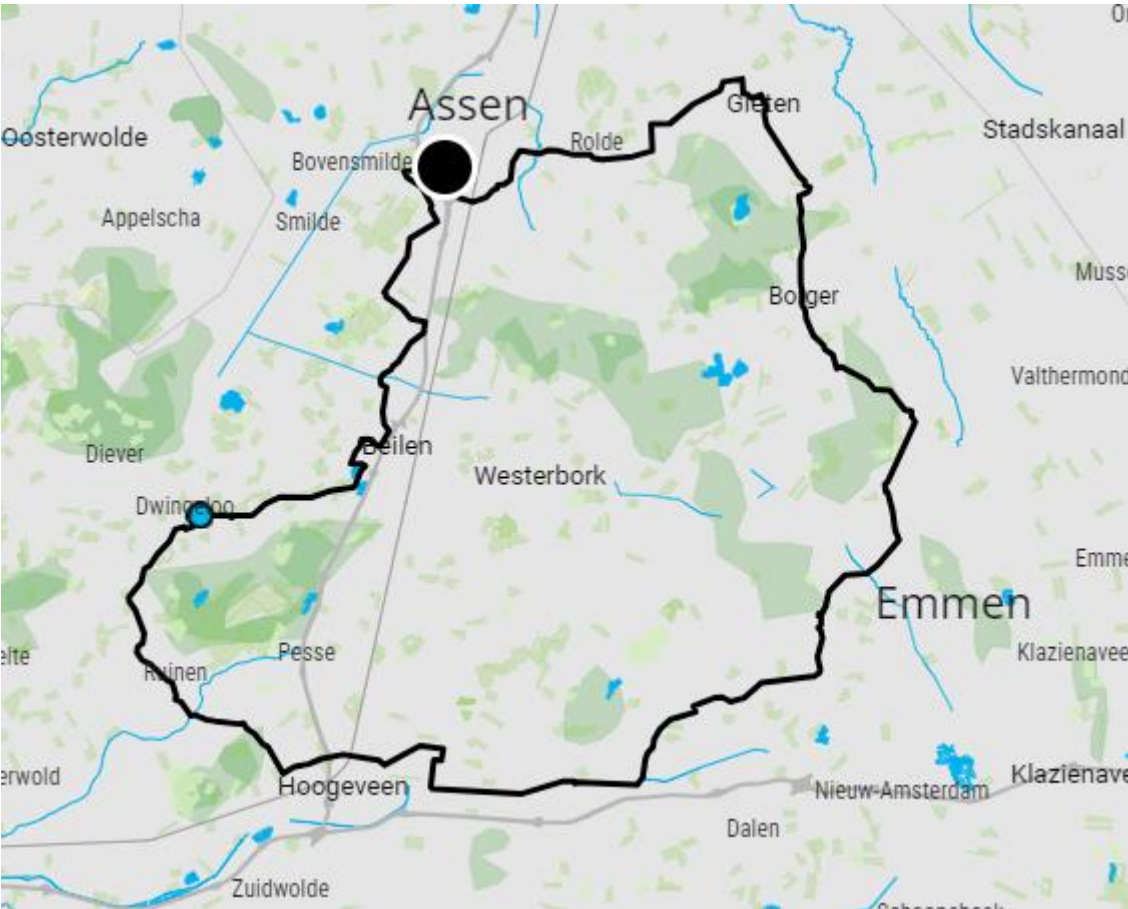


<https://www.fietssport.nl/routes/8089/hunebed-highway>

### Technische gegevens:

<b>Techniek:</b>	--
<b>Conditie:</b>	Heel goed
<b>Lengte:</b>	135 km

Kaart



## Alle Routes

